
















EN FODTUR LANGELAND RUNDT LANGS KYSTEN

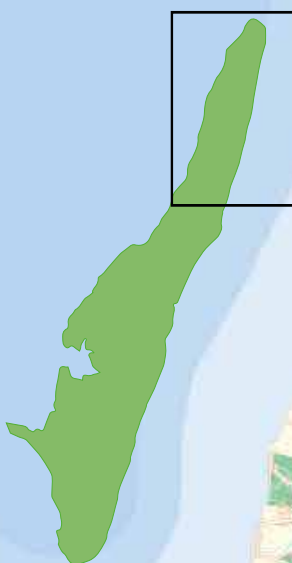
Etape 8

Lohals-Snøde Strandvej

13 km

Signaturforklaring

-  Etape start/slut
-  Langeland Rundt
-  Alternativ rute
-  Øhavsstien
-  Toilet
-  Campingplads
-  Teltplads
-  Shelter
-  Indkøb
-  Restaurant/spisested
-  Fugletårn
-  Turistinformation
-  Busstop
-  Kaffeplet
-  1 Se tekst til kortet





Shelter i Vester Stigtehave.

LANGELAND RUNDT
En vandretur på 139 km
10 etaper a 10-19 km

Kyst og geologi: Flade sandstrande, rullesten, større sten. Hatbakker. Klinter. Nor. Kystnære skove.

Fugleliv: Havørne. Gæs. Ænder. Vade fugle. Fugletræk forår og efterår. Medbring kikkert.

Kultur: Havnebyer, jollehavne, slæbesteder. Fyr-tårne. Pumpehuse, dæmninger, diger. Godser. Sommerhuskolonier. Mindesten.

EN FODTUR LANGELAND RUNDT LANGS KYSTEN

Etape 8: Lohals-Snøde Strandvej (13 km)

Du går fra Lohals langs eventyrlig troldeskov rundt om Langelands nordspids med fine kig til Storebæltsbroen.

På strækningen lyser hele to fyr op - det beskedne Frankeklint Fyr på vestkysten og det noget finere Hou Fyr på østkysten.

Sommerhusene i Københavnerkolonien på øens nordspids er bygget af specielle trækasser, som kom til Langeland fra USA omkring 1920.

Farvandet øst for Langeland - Langelandsbælt - har været af stor strategisk betydning under flere krige. På to mindesten - én ved Uglebjerg og én på højen ved Andemose - hædres langelændere for tapre bedrifter under sven-skekrigene.

Praktisk at vide

Overnatning (campingpladser, teltpladser, shelters):

Lohals (campingplads)

Vester Stigtehave (2 shelters, 1 teltplads)

Bræmlevænget (teltplads)

Anden overnatning: www.langeland.dk

Indkøb: Lohals. Snøde

Spisesteder: Lohals

Tallene i teksten refererer til kortet til venstre.

DE 10 ETAPER

1 Spodsbjerg-Østerskov 19 km

2 Østerskov-Bagenkop 15 km

3 Bagenkop-Ristinge 15 km

4 Ristinge-Lindelse 12 km

5 Lindelse-Rudkøbing 15 km

6 Rudkøbing-Korsebølle 12 km

7 Korsebølle-Lohals 17 km

8 Lohals-Snøde Strandvej 13 km

9 Snøde Strandvej-Botofte 10 km

10 Botofte-Spodsbjerg 10 km

PARKERING

Du kan parkere ved alle etapers start- og slutpunkt.

HVOR MÅ MAN GÅ?

Vi har naturligvis gjort os umage for kun at gå, hvor det er lovligt. Reglerne er lidt indviklede, men vi er ret overbeviste om, at det er lykkedes.

Hvis du vil tjekke reglerne, se

Miljøstyrelsens hjemmeside:

<https://mst.dk/friluftsliv/>

hvad-maa-jeg-i-naturen



*Havnekontoret i Lohals (tv).
Den røde bom (th)
markerer indgangen til
Vester Stigehave.*



72. Lohals. Etape 8 begynder ved havnekontoret på Lohals Havn. Lige nord for fiskerihavnen går en smal sti ned til kysten. Fortsæt langs vandkanten, indtil du ser de røde bomme ved indgangen til skoven Vester Stigehave. Nu traver du ad stier i skovkanten eller på stranden mod nordøst. Skoven ejes af Naturstyrelsen (den danske stat), og her står århundredgamle, krøllede ege helt ud til havet sammen med knortede bøge.

73. Find vej til shelters. Ca. 1 km nord for havnen når du en stor, åben opholdsplads med bålsted - lige ned til stranden. Her står et skilt, som viser vej til to to-personers-shelters, såkaldte skrubber, om ligger ca. 150 meter inde i skoven. Gå videre langs stranden, hvis du ikke skal overnatte.

Det ene af to små shelters - skrubber - i Vester Stigehave.



74. Charlottenlund. På stranden møder du en hyttetønde og kan skimte godset Charlottenlund og et fint, lille havehus. Godset er privatejet, og der er ingen adgang fra kysten.

75. Frankeklint og fyr. Frankeklint Fyr, som blev anlagt i 1894, er lille, uanseeligt og vanskeligt tilgængeligt fra kysten. Fyret er fuldautomatiseret, og overvågningen af anlægget overgik allerede i 1975 til Fornæs Fyr, som ligger på Djursland, på Jyllands østligste punkt.

På stranden ved Charlottenlund ligger et fint, lille tønde-hus. Det er privat, så lad være med at gå ind i det.



Frankeklint på Langelands nordvestkyst.

Frankeklint Fyr gør ikke meget væsen af sig.



Husene i Københavnerkolonien fra ca. 1920.

76. Københavnerkolonien. Gå videre til Langelands nordligste punkt. Fra p-pladsen her fører en fin sti rundt om nordspidsen forbi det sommerhusområde i Hou Plantage, som kaldes Københavnerkolonien.

De fine, sorttjærede huse blev bygget omkring 1920 af en tømrermester, som havde opkøbt kæmpestore trækasser, som Ford- og Chevrolet-automobiler var emballeret i, når de ankom fra USA. Med disse kasser som materiale blev husene, som stort set var ens, opført, og som navnet antyder, blev mange af dem erhvervet af folk fra hovedstaden, som drog på landet om sommeren. I dag er de fleste af husene ombygget flere gange, men de har bevaret genkendelige træk.



Hou Fyr med det røde mavebælte har siden 1892 guidet søfarende gennem Langelandsbælt.

Feriekolonien Hovborglejren ligger på en grund på 16.000 kvadratmeter. Den ejes og drives af seks fynske FDF-kredse.

77. Hou Strand og Hou Fyr. Fra Hou Strand – der, hvor kysten drejer mod syd – kan du vandre på et dige forbi Hou Fyr, som ligger helt ud til kysten.

Der er ikke offentlig adgang til fyret, men du må gerne gå forbi og nyde synet af de smukke bygninger. Fyret blev tændt allerførste gang den 15. december 1893. I 1937 overgik det til elektrisk drift, og det blev fuldautomatiseret i 1950. Tårnet er 12 meter højt, lyset kan ses på 12 sømils afstand.



Mindesten ved Uglebjerg.

78. To mindesten. På Langelands nordøstkyst blev i 1909 rejst to mindesten. Anledningen var 250-året for langelandske bønders og soldaters tapre forsvar af øen, da den blev angrebet fra søsiden under svenskekrigene.

Den ene sten står ved Uglebjerg - kig godt efter, den står nogle meter inde i landet.

Den anden står på Andemosehøj; følg en markvej ca. 200 meter ind i landet syd for Mørkholm Skov. I klart vejr kan du se mindestenen fra kysten.

Den hædrer Vincens Steensen "og mange andre", som gav deres liv. Steensen var landsdommer og ejede Steensgård Gods lidt længere inde i landet. Den 7. februar 1659 red han ned til stranden for at yde sit bidrag til forsvaret af øen, men han blev ramt og døde. Slaget stod på Andemosehøj, og her står nu stenen med hans sidste ord: "Gjør dit bedste broder, hold folkene sammen at de ærligt forsvare deres fædreland".



Mindesten på toppen af Andemosehøj.

79. Snøde Strandvej. Etape 8 slutter for enden af Snøde Strandvej, hvor der er en p-plads og et offentligt toilet.