
















# EN FODTUR LANGELAND RUNDT LANGS KYSTEN

## Etape 7

Korsebølle-Lohals

17 km

### Signaturforklaring

-  Etape start/slut
-  Langeland Rundt
-  Alternativ rute
-  Øhavsstien
-  Toilet
-  Campingplads
-  Teltplads
-  Shelter
-  Indkøb
-  Restaurant/spisested
-  Fugletårn
-  Turistinformation
-  Busstop
-  Kaffeplet
-  1 Se tekst til kortet



1 km



5 km



Øhavsstien er fint skiltet fra Korsebølle Kohave til Lohals.



## LANGELAND RUNDT

En vandretur på 139 km

10 etaper a 10-19 km

Kyst og geologi: Flade sandstrande, rullesten, større sten. Hatbakker. Klinter. Nor.  
Kystnære skove.

Fugleliv: Havørne. Gæs. Ænder. Vade fugle. Fugletræk forår og efterår.  
Medbring kikkert.

Kultur: Havnebyer, jollehavne, slæbesteder. Fyr-tårne. Pumpehuse, dæmninger, diger. Godser. Sommerhuskolonier. Mindesten.

## EN FODTUR LANGELAND RUNDT LANGS KYSTEN

### Etape 7: Korsebølle-Lohals (17 km)

Fra Korsebølle Kohave til Lohals følger du vandreruten Øhavsstien, som med nogle små afstikkere følger kysten. Du går skiftevis på stranden i sand eller sten eller på markvej/trampestier langs toppen af lave lerklinger og på diger.

Undervejs støder du på to "Kaffepletter" (rastepladser) med bord-bænkesæt og plancher med informationer om den lokalitet, du befinder dig på.

I Dageløkke Havn kan du proviantere, dog kun om sommeren. I havnebyen Lohals kan du både sove og spise godt året rundt. Færgerne sejler ikke længere til Korsør og Lundeborg, men Lohals oplever alligevel en ny glansperiode med mange aktiviteter og turister.

### Praktisk at vide

**Overnatning** (campingpladser, teltpladser, shelters):

Lamaland, Helletofte Strand, Helletoftevej 25 (teltplads)

Emmerbølle Strand (campingplads)

Fuglsang, Skattebøllevej 20 (shelters/teltplads)

Lohals (campingplads)

Bræmlevænge (teltplads)

Anden overnatning: [www.langeland.dk](http://www.langeland.dk)

**Indkøb:** Dageløkke Havn (sommerhalvåret). Snøde. Lohals

**Spisesteder:** Dageløkke Havn (sommerhalvåret). Tranekær. Lohals

Tallene i teksten refererer til kortet til venstre.

**58. Korsebølle.** Etape 7 begynder, hvor Korsebøllevej ender ved kysten.

**59. Kravl op på Øhavsstien.** Følg vandkanten. Cirka 500 meter nordpå skal du holde godt øje: En smal sti fører op ad den skrænt, som kanter kysten, og når du kravler de få meter op ad skrænten, møder du vandreruten Øhavs-

### DE 10 ETAPER

1 Spodsbjerg-Østerskov ..... 19 km

2 Østerskov-Bagenkop ..... 15 km

3 Bagenkop-Ristinge ..... 15 km

4 Ristinge-Lindelse ..... 12 km

5 Lindelse-Rudkøbing ..... 15 km

6 Rudkøbing-Korsebølle ..... 12 km

**7 Korsebølle-Lohals ..... 17 km**

8 Lohals-Snøde Strandvej ..... 13 km

9 Snøde Strandvej-Botofte .... 10 km

10 Botofte-Spodsbjerg ..... 10 km

### PARKERING

Du kan parkere ved alle etapers start- og slutpunkt.

### HVOR MÅ MAN GÅ?

Vi har naturligvis gjort os umage for kun at gå, hvor det er lovligt. Reglerne er lidt indviklede, men vi er ret overbeviste om, at det er lykkedes.

Hvis du vil tjekke reglerne, se Miljøstyrelsens hjemmeside: <https://mst.dk/friluftsliv/hvad-maa-jeg-i-naturen>





Fugle langs Langelands vestkyst: Stor præstekrave.



Edderfugl.



Skarver.



Strandskade.



Lige her skal du kravle op ad skrænten - så rammer du Øhavsstien, som går gennem Korsebølle Kohave.

stien, som du følger mod nord ud af Korsebølle Kohave - en lille skov, som hører under grevskabet Tranekær og indtil sidste del af 1900-årene var én stor bøgeskov.

Lige her står stadig smukke bøgetræer, men ellers har mange af løvtræerne måttet vige pladsen for juletræer og pyntegrønt.



Øhavsstien gennem Korsebølle Kohave.



Gravhøj ved Helletofte Strand.



Sommerhusområde ved Helletofte Strand.



Feriehytter på Emmerbølle Strand Camping.



Højvandssluse ved Egeløkke, som sikrer, at vandet ikke trænger ind fra Langelandsund.

**60. Kaffeplet og hellekiste ved Helletofte.** Et par hundrede meter længere fremme finder du en Kaffeplet (den næste er ved Skattebølle, ca. 8 kilometer mod nord).

Her kan du holde en pause, drikke din kaffe og kigge på en hellekiste, som overraskende dukkede op i vinteren 2019.

En kvinde, som gik tur på stranden, opdagede, at en vinterstorm havde skubbet en stor sten ud over en skrænt, og dér, lige bag stenen, gemte sig en stor mængde knogler.

Stenen var gavlstenen fra en hellekiste - en gravplads bygget af flade sten i bondestenalderen. Kisten blev udgravet af arkæologer fra Langelands Museum i sommeren 2019 og viste sig at indeholde ca. 200 menneskeknogler. De blev fjernet fra stedet, men gravkammeret og gravhøjen omkring den kan stadig ses.

**61. Helletofte Strand.** Ved sommerhusområdet Helletofte Strand kan du følge Helletoftevej 300-400 meter ind i landet til Lamaland på Helletoftevej 25, hvor du ud over en flok lamaer finder en primitiv teltplads.

**62. Emmerbølle Strand Camping/Feriepark Langeland** tilbyder teltpladser, hytter og swimmingpool, og badebroerne på stranden er til fri afbenyttelse.

**63. Lille bjerg.** Øhavsstien slår et smut op over Høbjerg, en hatbakke, som er hele 19 meter høj!

**64. Egeløkke.** Fra kysten lige efter en højvandssluse fører en vej op til avlsgården og parken ved Egeløkke, hvor du og kan få et kik på den smukke hovedbygning, en arkitektonisk perle fra empire-tiden. Park og landsted er privatejet uden offentlig adgang. Den nuværende bygning er fra 1890. Det var her, den unge digter og forfatter N.F.S. Grundtvig i 1805 blev ansat som huslærer. Han blev voldsomt, men ulykkeligt forelsket i godsejerens hustru, fru Constance Steensen-Leth og skrev kærlighedsdigtet "Strandbakken ved Egeløkke".

På denne strækning af kysten kan du – som så mange andre steder på Langelands kyst – finde rester af teglsten på stranden. Den fede lerjord på Langeland blev brugt til mursten og helt tilbage i middelalderen blev der opført teglovne og udskibet teglsten fra kysten. Ovnene er i dag skredet i havet.





*Tv: Restauranten Lanternen på Dageløkke Havn.*

*Th: På skiltet henvises til camper-parkering på Dageløkke Havn.*

**65. Dageløkke Havn** blev bygget i 1898 til udskibning af tegl og som anløbssted for Sydfynske Dampskibsselskabs dampere, der gik i fast rutefart i Det Sydfynske Øhav med gods og passagerer.

Her ligger nu en lystbådehavn og et feriecenter, indrettet på en tidligere teglværksgrund. Her er også toiletter, en kiosk og restaurant Lanternen.

**66. Ved Københavnervej** slår Øhavsstien et lille slag ind i landet - følg skiltene rundt og tilbage til kysten.

**67. Fuglsang Ferie.** En sti fører fra stranden til Fuglsang Ferie, som ligger Skattebøllevvej 20, ca. 400 meter fra stranden. Her er shelter, teltplads og B&B (forår 2020).

**68. Kaffeplet ved Skattebølle.** En halv kilometer længere fremme når du Kaffepletten ved Skattebølle. Her får du oplysninger om bl.a. Langelands bøller og om dengang, de danske bondegårde flyttede på landet.

En halv kilometer mod nord (vest for Navnegård) står en anden fin og meget solid udsigtsbænk (foto).

**69. Stoense Havn** er ikke længere en havn, men en p-plads med toiletter, et hyggeligt opholdsareal og et stort sommerhusområde.

**70. Stoense Udflytter.** Øhavsstien slår et gevaldigt sving ind i landet i den nordligste ende af sommerhusområdet Stoense Udflytter. Følg skiltene. Tilbage på kysten passerer du et højt hævet bord-bænkesæt og et renseanlæg.



*Fra kysten går en sti op til Fuglsang Ferie. Et skilt viser vej.*



*En solid udsigtsbænk i granit vest for Navnegård ved Skattebølle.*



*Indgang til hundeskoven Vestervænge ved Lohals.*



*Et af mange flotte, tidligere pensionater i Lohals.*

**71. Hundeskov.** Øhavsstien slår et sidste sving ind gennem hundeskoven Vestervænge, men du kan også vælge at fortsætte langs kysten (rød streg).

Derefter går du - ad Øhavsstien - langs Lohals Lystbådehavn. Øhavsstien slutter ved fælleshuset Banjen.

**72. Lohals** var tidligere en driftig søfarts-, færge- og fiskerby. Dampskibe lagde til i havnen, og byen tiltrak omkring år 1900 mange turister, der tog ophold på badhotellerne og pensionaterne. I 1998 lukkede færgeruten til Korsør, og det gav Lohals et knæk. En cykelfærgerute fra Lundeborg til Lohals er også nedlagt, men de senere år er havnen og havnepromenaden renoveret, og her ligger også byens nye kulturhus Banjen.

Etape 7 slutter ved Havnekontoret i Lohals .



*Udsigt til Lohals fra Øhavsstien.*



*Kulturhuset Banjen i Lohals.*